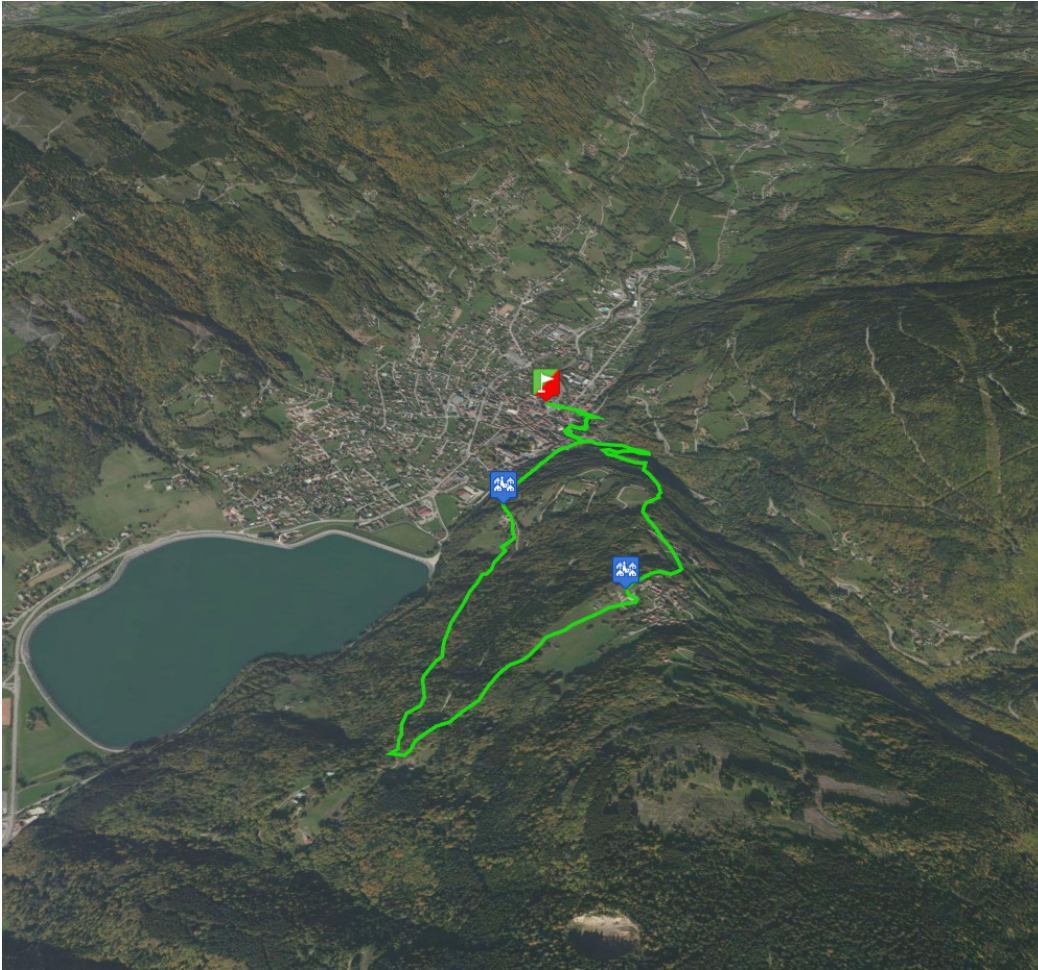



Rando trail - n°2 Vert - L'Ubac



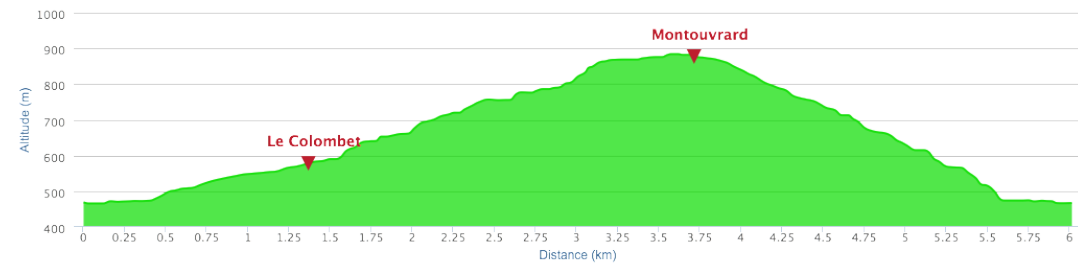
Rando trail - n°2 Vert - L'Ubac

6 km, 415 m+, 1h à 2h selon niveau
Départ/Arrivée : OT d'Alleverd



Au départ de l'Office de Tourisme partez en direction du Musée puis empruntez les marches d'escalier, tournez alors à gauche en direction du Colombet puis suivez la piste forestière jusqu'à Montouvard.

La descente s'effectue par un sentier raide et technique coupant à plusieurs reprises la route jusqu'à Alleverd.



Le réseau des Stations de Trail
Des territoires à découvrir en courant

- Base d'accueil
- Parcours balisés
- Site interactif
- Stade de trail
- Stages/weekends

Partenaires réseau: RaidLight, mp, TRAILS



<http://stationdetrail.com>

Grâce à l'appli Mobile !

Retrouvez tous les parcours des Stations de Trail et Partagez vos performances avec les autres utilisateurs !

Partenaires réseau: RaidLight, mp, TRAILS

TRACE DE trail .fr

Tracez, réalisez et partagez vos sorties 100 % TRAIL sur TraceDeTrail.fr

