


Pose de la première pierre de la nécropole du cimetière de Saint-Nizier, juillet 1946.



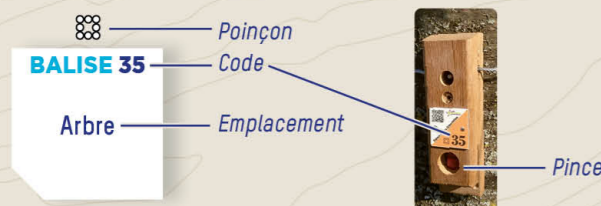
SAINT-NIZIER

PARCOURS D'ORIENTATION PATRIMOINE ADULTE

L'HISTOIRE DE SAINT-NIZIER-DU-MOUCHEROTTE PENDANT LA SECONDE GUERRE MONDIALE

COMMENT ÇA MARCHE ?

- 1- Orienter la carte et repérer le départ.
- 2- Choisir un itinéraire pour aller du départ à la balise 1.



- 3- Utiliser la pince pour poinçonner.
- 4- Répondre à la question du dépliant.
- 5- Continuer vers les balises suivantes en respectant l'ordre.

Bonne découverte !

RECOMMANDATIONS

- Il est de la responsabilité de tout pratiquant d'estimer ses capacités à pouvoir pratiquer la course d'orientation sur cet espace.
- Soyez vigilant à la circulation dans le village. Surveillez vos enfants.
- Soyez discrets, des personnes vivent et travaillent au quotidien.
- Restez sur les itinéraires, ne coupez pas à travers les champs.
- Respectez les aires de stationnement, les propriétés privées et la réglementation.
- Ramassez vos déchets, ne laissez rien sur site.



L'application Suricate permet de signaler les problèmes que vous rencontrez lors de la pratique d'un sport de nature (erreur de balisage, besoin de sécurisation...)

INFORMATIONS

- **COMMUNE DE SAINT-NIZIER-DU-MOUCHEROTTE**
04 76 53 42 20 ■ www.saint-nizier-du-moucherotte.fr
- **OFFICE DE TOURISME INTERCOMMUNAL VERCORS**
www.vercors-experience.com
- **COMITÉ DÉPARTEMENTAL DE COURSE D'ORIENTATION**
www.cdco38.fr



Toutes les activités outdoor de l'Isère sont accessibles depuis OUTDOOR ISÈRE

Application mobile téléchargeable sur



LES ESPACES LOISIRS ORIENTATION EN ISÈRE



BALISE 61
Intersection

1 LE DÉCLENCHEMENT DE LA SECONDE GUERRE MONDIALE

Le 3 septembre 1939, après des mois de tensions politiques, la France et le Royaume-Uni déclarent la guerre à l'Allemagne nazie, marquant ainsi le début de la Seconde Guerre mondiale en Europe. La guerre est déclarée en réaction au non-respect des accords qui ont été passés entre les pays pour préserver la paix en Europe et pour limiter l'expansion de l'Allemagne nazie. Quel est l'élément déclencheur de cette déclaration de guerre ?

- 1. L'invasion de la Pologne par l'Allemagne
- 2. Le coup d'État d'Adolf Hitler
- 3. La remilitarisation de l'Allemagne



Hitler et Mussolini assistent à un défilé à Munich, 1937

BALISE 62
Intersection

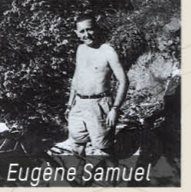
2 L'INSTALLATION DE LA RÉSISTANCE

Deux groupes de socialistes rassemblés sous la bannière du mouvement de Résistance Franc-Tireur, et leurs relais locaux, créent les différents camps du Vercors dès décembre 1942. Où le premier camp est-il installé ?

- 1. À la ferme d'Ambel, près d'Ombrière
- 2. À l'Hôtel moderne, à Villard-de-Lans
- 3. À l'école de La Chapelle-en-Vercors



Aimé Pupin



Eugène Samuel

BALISE 63
Intersection

3 LE PLAN MONTAGNARDS

Parallèlement à l'installation des camps du Vercors, l'architecte et alpiniste Pierre Dalloz a l'idée d'un plan qui donnera sa spécificité au maquis. Ce plan, approuvé par la France libre, a pour nom de code « Montagnards » et a pour objectif d'utiliser l'aspect « forteresse » du massif pour y parachuter des milliers d'armes et de soldats alliés. Quand Dalloz a-t-il l'idée de ce plan ?

- 1. Juillet 1942
- 2. Décembre 1942
- 3. Mars 1943



Pierre Dalloz

BALISE 64
Panneau

4 LE MOUVEMENT DE JEUNESSE SIONISTE

À partir de 1943, le Mouvement de jeunesse sioniste (MJS) se retrouve clandestinement aux Michalons, à Saint-Nizier-du-Moucherotte, les week-ends pour des moments de détente, mais aussi de préparation paramilitaire. Ce mouvement rassemble de jeunes juifs entrés en Résistance pour sauver les leurs en les aidant à se cacher ou passer à l'étranger. Leur activité les fait connaître dans toute la France. Quelle était-elle ?

- 1. Ils menaient des missions de sabotages sur le matériel allemand
- 2. Ils ont rejoint les maquisards du Vercors
- 3. Ils créaient de faux papiers pour les Juifs et les faisaient passer en Suisse



Groupe de jeunes juifs aux Michalons, 1944

PARCOURS D'ORIENTATION

DIFFICULTÉ EN ORIENTATION FACILE
ACCÈS 4 SAISONS
5 KM | +/- 1 H 30
+140 M | 10 BALISES



Office de tourisme
Départ
Balise

Carte de course d'orientation 2022 / Réalisation : Géodzie
La reproduction de l'ensemble des supports cartographiques est autorisée pour l'usage unique de ce parcours permanent d'orientation et à l'exclusion de tout autre usage. Cet équipement a été mis en place avec l'assistance technique de la Ligue Auvergne Rhône Alpes de course d'orientation / Edition 2022

5 JUIN 1944 : LE DRAPEAU AU TROIS PUCELLES

Après le débarquement en Normandie du 6 juin 1944, les accès au Vercors sont bouclés et la République française est symboliquement restaurée dans le massif par les résistants. Saint-Nizier-du-Moucherotte est le dernier village encore accessible de la « forteresse » qu'est devenu le Vercors. Les maquisards auraient accroché un immense drapeau français au sommet du Vercors. Pourquoi auraient-ils accroché ce drapeau ?

- 1. Pour décorer la montagne
- 2. Pour indiquer l'emplacement des camps à ceux qui voudraient rejoindre le maquis
- 3. Pour célébrer le débarquement et la restauration de la République dans le Vercors



Vue des Trois Pucelles, cliché Gep, 1935

BALISE 65
Intersection

6 L'ATTAQUE DU 13 ET 15 JUIN

Quelques jours après le verrouillage du massif par les résistants, l'armée allemande attaque Saint-Nizier-du-Moucherotte les 13 et 15 juin 1944, seul village encore accessible. Le village est détruit, les résistants et la population se réfugient au sud du massif. Pourquoi les Allemands attaquent-ils Saint-Nizier-du-Moucherotte ?

- 1. Il représente le point faible du Vercors et permet aux Allemands de pénétrer dans le massif
- 2. Il abrite l'essentiel des forces armées du maquis
- 3. Il est un lieu de refuge




Ruines de l'école, 1944

BALISE 66
Intersection

7 JEAN PRÉVOST

Jean Prévost (1900-1944), dit Goderville, est un écrivain et journaliste membre de la Résistance. En 1944, il prend la tête d'une compagnie d'une centaine d'hommes. Il est de tous les combats jusqu'à la dispersion du maquis le 23 juillet 1944. Il est tué le 1^{er} août 1944 en tentant de fuir le Vercors. Comment se distingue-t-il à Saint-Nizier-du-Moucherotte en juin 1944 ?



- 1. Il écrit un texte en hommage aux victimes des combats
- 2. Sa compagnie repousse les Allemands lors du premier assaut
- 3. Il fuit les combats pour se cacher dans une ferme

BALISE 67
Intersection

8 LES BARAQUEMENTS

Le village est détruit à plus de 75% par les attaques allemandes. Les habitants doivent alors être relogés dans des habitats de fortune, conçus pour l'occasion, en attendant la reconstruction de leur maison. Où la population des villages détruits est-elle relogée ?

- 1. Dans des hôtels
- 2. Dans des tentes
- 3. Dans des baraquements



Hangar aménagé en ferme, St-Nizier-du-Moucherotte

BALISE 68
Intersection

9 LA NÉCROPOLE

Le 27 juillet 1947, la nécropole de Saint-Nizier-du-Moucherotte est inaugurée en présence de François Mitterrand, ministre des anciens Combattants. Elle est érigée sur le lieu même des affrontements des 13 et 15 juin 1944 et abrite 98 sépultures. Qui est à l'initiative de la création de cette nécropole ?

- 1. L'Association nationale des pionniers et combattants volontaires du Vercors (ANPCVV)
- 2. La commune de Saint-Nizier-du-Moucherotte
- 3. L'État français



Nécropole de Saint-Nizier-du-Moucherotte

BALISE 69
Intersection

10 LA MÉDAILLE DE LA RÉSISTANCE

Saint-Nizier-du-Moucherotte est l'une des 18 communes décorées de la médaille de la Résistance. Cette médaille, créée à Londres en 1942, récompense les personnes ou les collectivités qui ont résisté contre l'occupant en rejoignant la France combattante. Qui a créé cette médaille ?

- 1. Philippe Pétain, chef de l'État français sous le régime de Vichy
- 2. Charles de Gaulle, chef de la France libre
- 3. Charles Delestraint, chef de l'Armée secrète



Médaille de la Résistance

BALISE 70
Intersection

Réponses aux questions :
1-R1 / 1-R1 / 2-R1 / 2-R1 / 3-R3 / 3-R3 / 4-R2 / 4-R2 / 5-R3 / 5-R3 / 6-R1 / 6-R1 / 7-R2 / 7-R2 / 8-R3 / 8-R3 / 9-R1 / 9-R1 / 10-R2