

VOIRON

LAC DE PALADRU

CHARTREUSE

DESTINATION
PAYS
 VOIRONNAIS

RANDONNÉE PÉDESTRE

GORGES DE ROCHES CORBIÈRE



D Étangs de Troussatière à Tullins


Promenez-vous dans une combe calme et reposante qui a été aménagée avec 2 étangs de pêche, à l'extrémité d'un discret petit plateau... Idéal pour une petite balade en toutes saisons pour profiter d'ambiances très variées ! La Grande Rigole, déversoir des étangs, ruisselle dans la surprenante et fraîche gorge de Corbière qui tranche un petit chaînon calcaire jurassien disposé entre Chambaran et Vercors. Après la ferme des Plantées, dans les bois dominant la vallée de l'Isère, les sangliers dans leur enclos d'élevage affouillent les sols en s'annonçant par des concerts de grognements satisfaits. En revenant sur le versant nord, l'itinéraire borde la ferme de la Clarette qui s'abandonne peu à peu dans son petit vallon bucolique. La fin du parcours permet d'admirer une campagne composée de prairies et noyeraies dominées par les boisements de pentes du plateau de Chambaran.

Douce balade...

 Plaines et coteaux

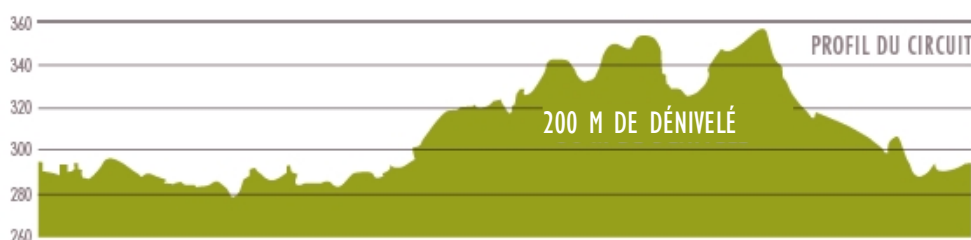
 1 h

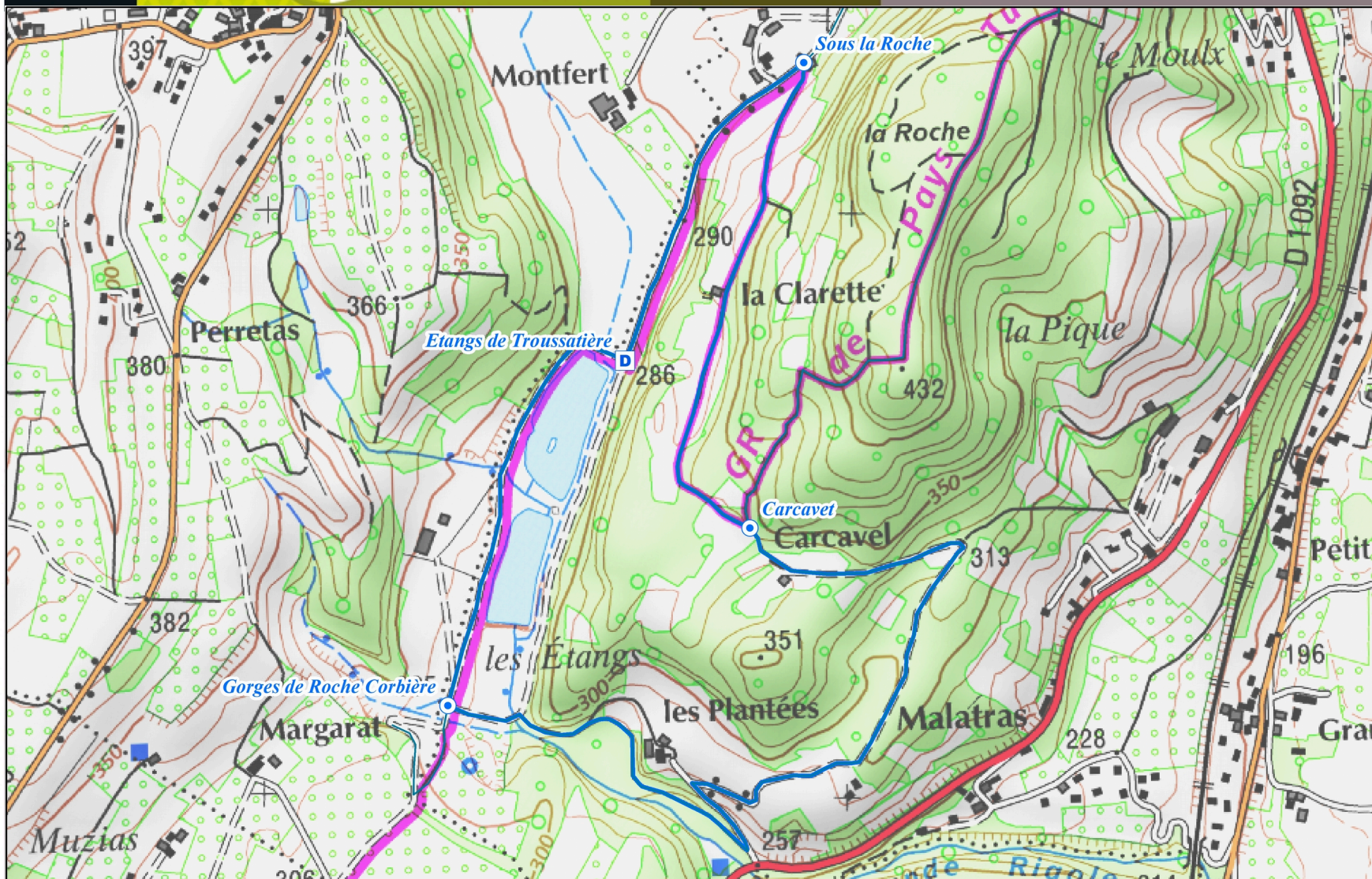
 4 km

 200m de dénivelé



NIVEAU DE PRATIQUE






ÉTAPES DU CIRCUIT


D TULLINS

- Étangs de Troussatière
- Gorges de Roches Corbière
- Carcavel
- Sous la Roche
- Étangs de Troussatière



BALISAGE DU CIRCUIT

Bonne direction



Changement de direction



Mauvaise direction



RECOMMANDATION :
RESPECTEZ LES PRAIRIES
ET LES CULTURES
EN RESTANT TOUJOURS
SUR L'ITINÉRAIRE BALISÉ.



Plaines et coteaux



1 h



4 km



200m de dénivelé



NIVEAU DE PRATIQUE