

VOIRON

LAC DE PALADRU

CHARTREUSE

DESTINATION
PAYS
VOIRONNAIS

RANDONNÉE PÉDESTRE

L'ŒIL DU PEINTRE



D Parking place Général Leclerc à **Voiron**

Ce parcours vous invite à emprunter les pas du peintre Lucien Mainssieux en vous offrant les ambiances bucoliques du coteau du Bois Joli, agrémenté de larges points de vue, le tout à deux pas du centre-ville de Voiron. Voiron est une ville qui a inspiré les peintres locaux ou de passage. Parmi eux, Lucien Mainssieux, né à Voiron en 1885, est un peintre amoureux de sa ville natale. Il parcourait ses rues pinceaux et toiles à la main. Habitant l'avenue d'Haussez, il sillonne ce quartier et se promène le long des petites rues et des chemins qui mènent sur les hauteurs de la ville, à la recherche d'un point de vue, une ambiance, un décor. Pinceau, crayon ou appareil photo en main, faites comme lui !

LE PETIT

Visitez le musée
Mainssieux



Ouvrez l'œil!

 Voiron

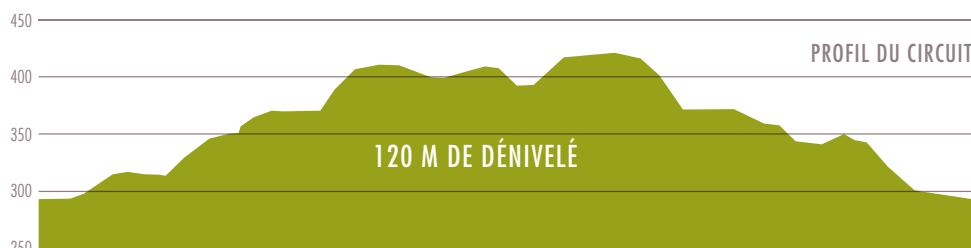
 1 h 30

 4,7 km

 120 m de dénivelé



NIVEAU DE PRATIQUE

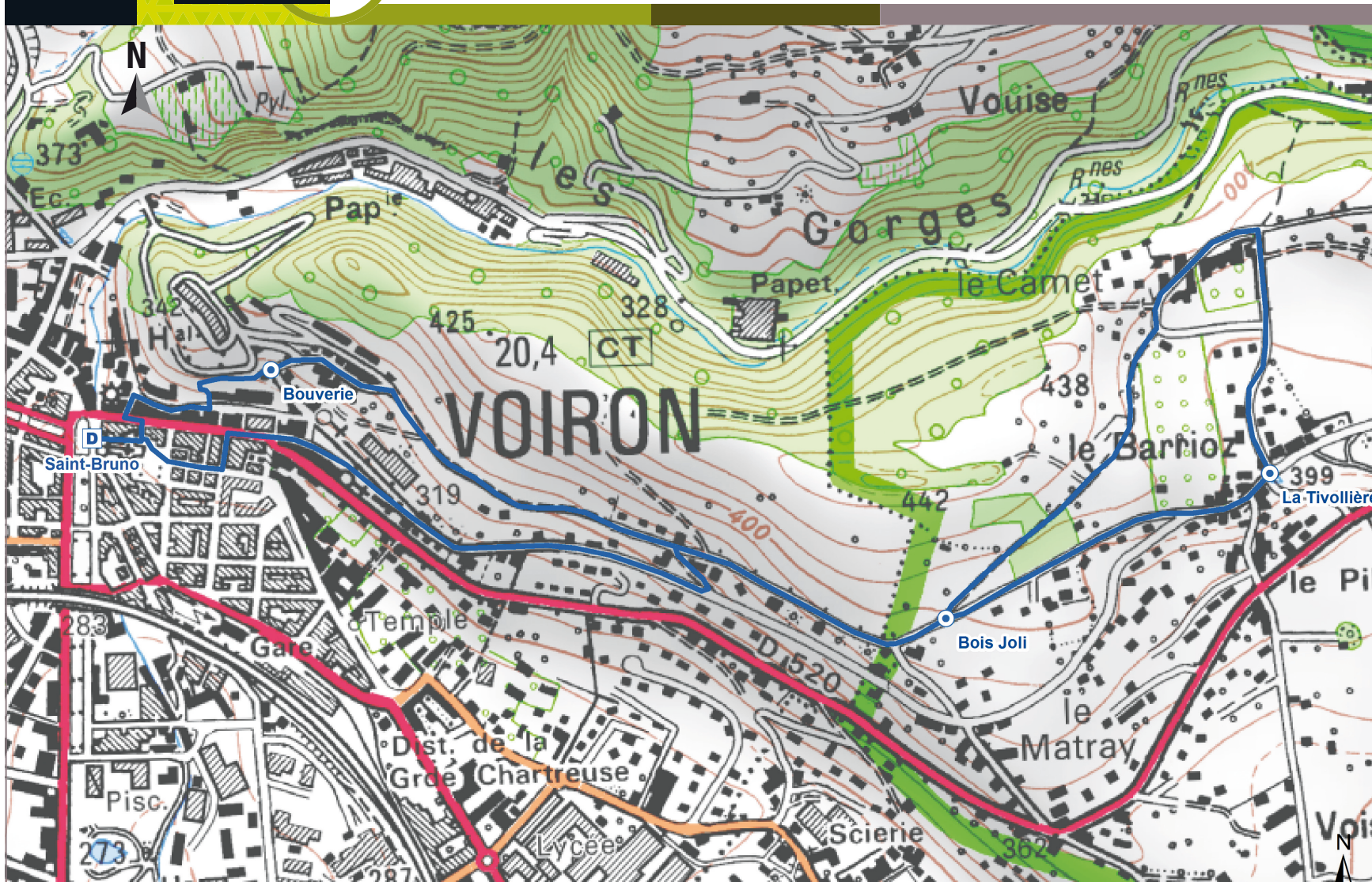


DESTINATION
PAYS
VOIRONNAIS

VOIRON
LAC DE PALADRU
CHARTREUSE

RANDONNÉE PÉDESTRE

L'ŒIL DU PEINTRE



ÉTAPES
DU CIRCUIT

D PARKING PLACE GÉNÉRAL LECLERC

- ⊙ Voiron Saint-Bruno
- ⊙ La Bouverie
- ⊙ Bois Joli
- ⊙ La Thivollière par le Camet
- ⊙ Bois Joli
- ⊙ Rue Saint-Vincent
- ⊙ Au bout d'angle goudronné à gauche
- ⊙ Avenue d'Haussey
- ⊙ Rue Grenette
- ⊙ Rue Grande
- ⊙ Rue Banche de Cour
- ⊙ Place Léon Chaloin - Musée Mainssieux
- ⊙ Rue Genevoise
- ⊙ Place Saint-Bruno
- ⊙ Voiron Saint-Bruno


NON BALISÉ

BALISAGE DU CIRCUIT

Bonne direction



Changement de direction



Mauvaise direction



RECOMMANDATION :
RESPECTEZ LES PRAIRIES
ET LES CULTURES
EN RESTANT TOUJOURS
SUR L'ITINÉRAIRE BALISÉ.



Voiron



1 h 30



4,7 km



120 m de dénivelé



NIVEAU DE PRATIQUE

OFFICE DE TOURISME
Pays Voironnais
VOIRON • LAC DE PALADRU • CHARTREUSE

www.paysvoironnais.info