

VOIRON


LAC DE PALADRU

CHARTREUSE

DESTINATION  
**PAYS**  
 VOIRONNAIS

RANDONNÉE PÉDESTRE

# LES DEUX VILLAGES DE SAINT-AUPRE



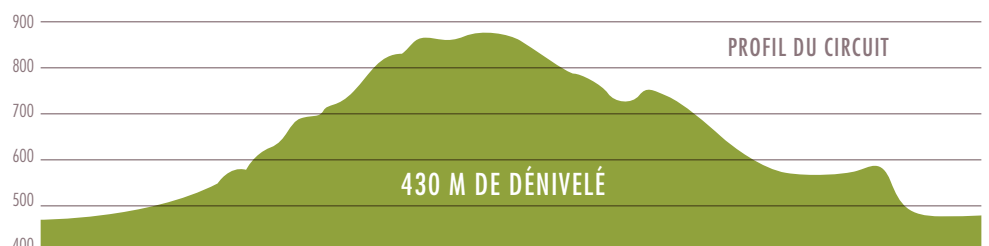
## D Place de l'Église à **Saint-Aupre**

Ce circuit vous permettra de découvrir le petit village de Saint-Aupre, plein de charme et avec de magnifiques panoramas sur la Chartreuse. Un même village qui possède deux églises, deux cimetières, deux monuments aux morts et, il n'y a pas si longtemps, deux écoles ; un village à deux étages, Saint-Aupre le Haut surplombant Saint-Aupre le Bas. C'est après la Révolution, que « ceux d'en haut » réclamèrent que l'église soit reconstruite au niveau du hameau des Vials, ce qui leur a été refusé. Ils décidèrent alors de construire, à leurs frais, leur église et leur cimetière.

*Deux fois mieux !*

### LE PETIT

À l'ombre du tilleul de Sully, âgé de 400 ans, une pierre funéraire gallo-romaine trouvée lors de la démolition du chœur de l'ancienne église se trouve sur la façade... Trouvez-la !



 Chartreuse

 3 h 15

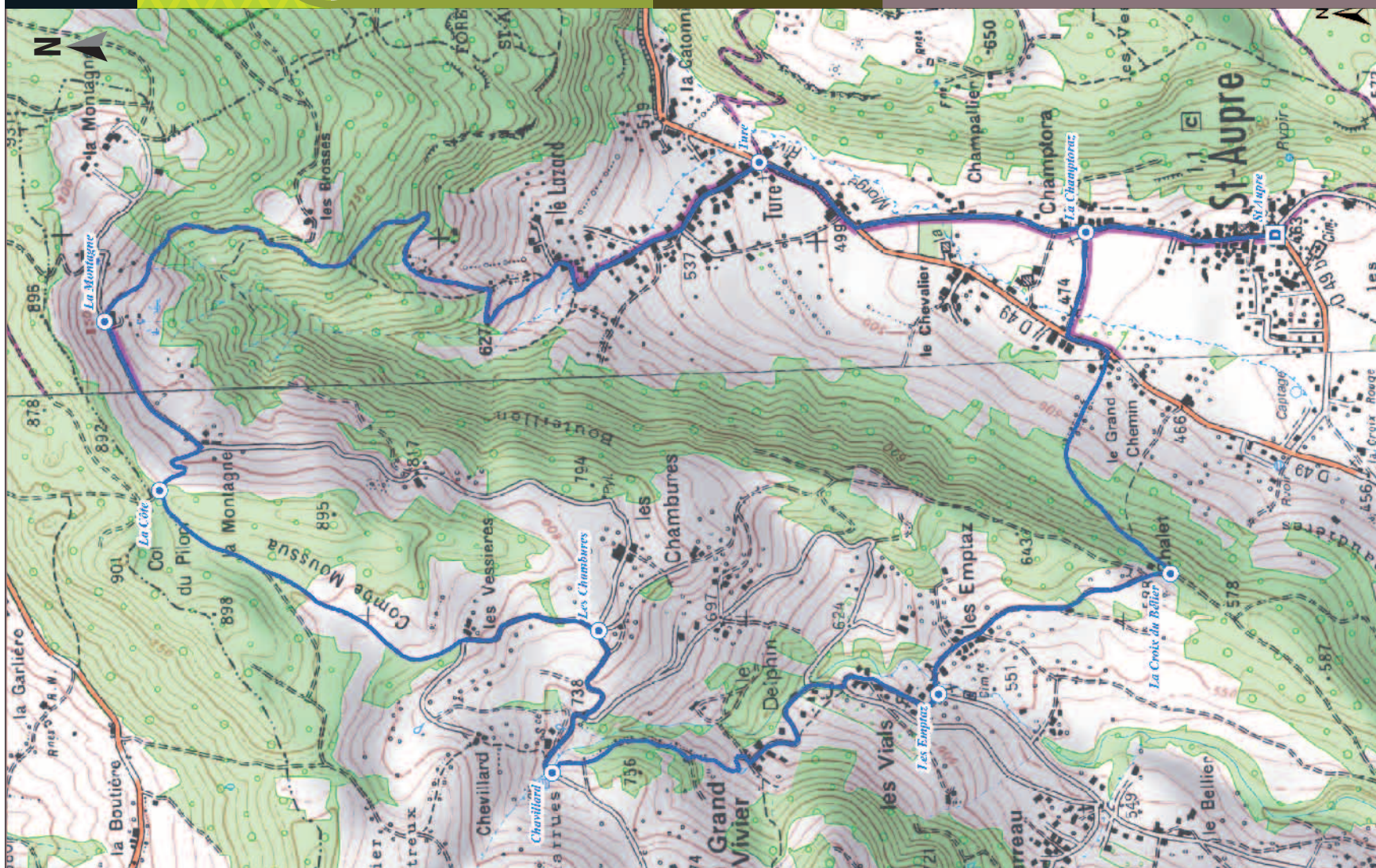
 10 km

 430 m de dénivelé



NIVEAU DE PRATIQUE





### **D** PLACE DE L'ÉGLISE, SAINT-AUPRE

- ⊙ La Champtoraz
- ⊙ Ture
- ⊙ La Montagne
- ⊙ La Côte - Col du Pilori
- ⊙ Les Chambures
- ⊙ Chavillard
- ⊙ Les Emptaz
- ⊙ La Croix du Béliet
- ⊙ La Champtoraz
- ⊙ Saint-Aupre



### BALISAGE DU CIRCUIT

Bonne direction



Changement de direction



Mauvaise direction



RECOMMANDATION :  
RESPECTEZ LES PRAIRIES  
ET LES CULTURES  
EN RESTANT TOUJOURS  
SUR L'ITINÉRAIRE BALISÉ.



Chartreuse



3h 15



10 km



430 m de dénivelé



NIVEAU DE PRATIQUE