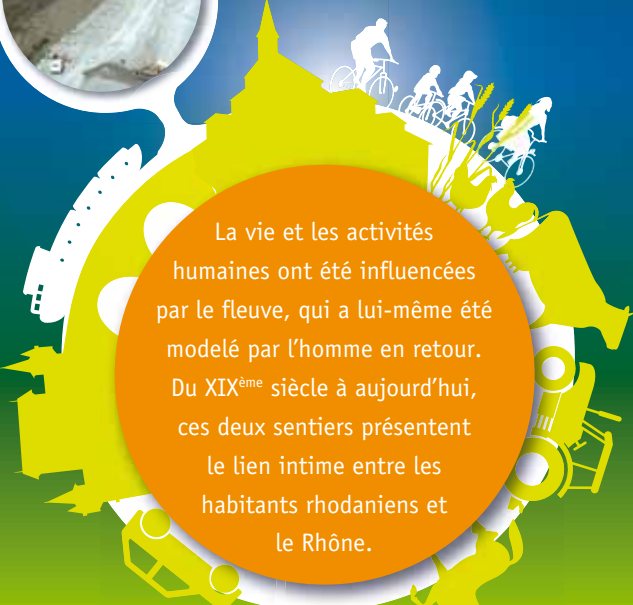


# " Raconte-moi le Rhône et l'homme "

LES SENTIERS DE DÉCOUVERTE



**Un fleuve,  
de l'eau, des hommes,  
toute une histoire !**



La vie et les activités humaines ont été influencées par le fleuve, qui a lui-même été modelé par l'homme en retour. Du XIX<sup>ème</sup> siècle à aujourd'hui, ces deux sentiers présentent le lien intime entre les habitants rhodaniens et le Rhône.

Raconte-moi  
le Rhône...



3

4



LES SENTIERS DE DÉCOUVERTE  
Raconte-moi le Rhône...  
Et l'homme



SENTIER

3

: LA PLAINE ALLUVIALE, HISTOIRE D'EAU, HISTOIRE D'HOMME



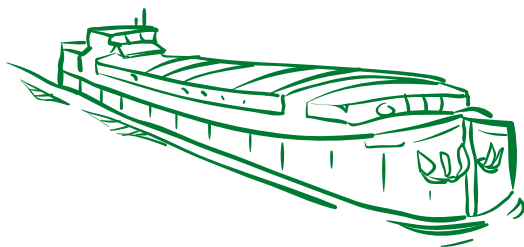
Ce circuit est jalonné de 9 bornes, avec sur chacune, des informations et une question sur un élément du paysage.

*Pourquoi avoir canalisé le Rhône ?  
Quelles sont les utilisations de l'eau de la nappe phréatique ?  
Qu'est-ce qu'un piézomètre ?*

Tournez la roue et vous aurez la réponse !

Bonjour, je suis élu local. Je vous invite à me suivre sur ce sentier, à la rencontre de paysages très contrastés et pourtant, tous en lien étroit avec la présence d'eau.

Ainsi, ce sentier vous amène au fil de l'eau, d'un environnement industriel et humanisé à des milieux naturels et protégés. À la fin de cette promenade, vous saurez tout sur les nombreuses utilisations de l'eau de la plaine, ressource précieuse qu'il faut savoir partager !



Informations pratiques

Départ : aire de stationnement de l'île de la Platière

Balisage :



Durée : environ 2h

Distance : 3,8 km

Difficulté : facile



Attention :

Pas de chahut le long du canal, surveillez les enfants!





LES SENTIERS DE DÉCOUVERTE  
Raconte-moi le Rhône...  
Et l'homme



Tout au long du parcours, 8 bornes vous attendent, avec sur chacune des informations et une question sur un élément du paysage.

*Girardon, ça vous dit quelque chose ?  
Un barrage,  
pour quoi faire ?  
Et le bac à traile,  
vous vous en souvenez ?*

Soulevez le volet pour connaître la réponse !



Bonjour, En tant que technicien à la Compagnie Nationale du Rhône, je connais toute l'histoire du Rhône et de ses aménagements. Ces modifications, faites au cours des deux derniers siècles par les hommes, sont bien visibles !

Je serai là pour vous aider à les décrypter tout au long du parcours, traversant villages et boisements, au plus proche du Vieux Rhône. Vous pouvez aussi monter sur les coteaux au milieu des vignes et profiter d'une vue magnifique sur la plaine !



Informations pratiques

Départ : place de la mairie de Limony ou aire de stationnement de la base de loisirs de Saint-Pierre-de-Boeuf

Balissage :



aux intersections, suivre  
« Le Rhône aménagé »

Distances : 6,5 km entre Limony et Saint-Pierre-de-Bœuf, 8 km avec la variante sur les coteaux.

Durée : 3 à 4 h suivant la variante choisie

Difficultés : facile ou moyenne avec la montée sur les coteaux

# " Raconte-moi **Le Rhône** au **naturel** "

LES SENTIERS DE DÉCOUVERTE



Le fleuve,  
élément central  
qui façonne  
l'environnement



Le Rhône n'est pas  
un long fleuve tranquille...  
Il n'en fait qu'à sa tête, débordant  
et se déplaçant au gré de ses  
envies... Les espèces vivantes liées  
au fleuve ont suivi ses humeurs et  
aujourd'hui encore, elles restent  
étroitement liées aux milieux  
naturels rhodaniens.

Raconte-moi  
le Rhône...



1  
2



Je travaille en tant que  
technicienne de la réserve  
naturelle de l'île de la Platière  
et j'aimerais vous faire découvrir  
cette île passionnante !

D'une part par l'ambiance originale  
de sa forêt : des arbres immenses, entrelacés  
de lianes aux couleurs changeantes  
et abritant des dizaines d'espèces.  
Mais aussi de part son histoire :  
saviez-vous qu'elle joue avec le fleuve  
et se déplace ? Etrange, non ?

Une île qui bouge,  
une forêt qui change  
au fil du temps  
et des saisons.  
Et ses habitants,  
les connaissez-vous ?  
Avez-vous déjà  
rencontré un lucane  
cerf-volant ?

Ce sentier, accessible par  
le bac à chaînes, traverse  
une véritable « petite  
jungle » au cœur de  
la réserve naturelle,  
avec des panneaux  
rotatifs vous racontant  
l'histoire de cette forêt,  
la vagabonde.




Informations pratiques  
**Départ : aire de stationnement  
de l'île de la Platière**

Balisage :

**Durée : 1h30**  
**Distance : 2,2 km**  
**Difficulté : facile**  
**Accès vélo :**  
**possibilité de**  
**stationner votre**  
**vélo au départ du**  
**bac à chaînes**

### Le bac à chaînes

Il vous permet de traverser en  
autonomie et sans danger la lône.  
Ce bac est relié aux deux rives par  
des chaînes. Ramenez le bac  
si besoin de votre côté en tirant  
sur la chaîne, embarquez, faites  
traverser le bac en tirant sur l'autre  
chaîne et le tour est joué !  
Et surtout, pas besoin de l'amarrer !  
En cas de fort débit, le bac est mis  
hors service. Renseignement sur  
notre site internet.




### Vous êtes au cœur de la réserve naturelle !

Des oiseaux nichent sur les bords du Rhône et dans la forêt, les insectes protégés sont nombreux, des castors et une loutre nagent dans les parages... Respectez le lieu et ses habitants en évitant le bruit, et peut-être aurez-vous la chance de faire des observations inattendues !





LES SENTIERS DE DÉCOUVERTE  
Raconte-moi le Rhône...  
Au naturel



Saurez-vous  
répondre aux  
11 devinettes  
posées le long  
du chemin ?

Oiseaux, castors mais aussi  
libellules, grenouilles...  
Tout ce petit monde occupe  
les milieux environnant  
le fleuve ou les vestiges  
de celui-ci, comme  
le marais ou la mare.

Pas d'inquiétude, les réponses seront  
dévoilées à l'aide du livret !

Se pencher au dessus de la mare,  
scruter au loin la danse  
des poissons qui « mouchent »  
sur le Vieux Rhône, apercevoir  
un chevreuil dans la forêt ou  
encore rencontrer par chance  
un castor dans la lône...

...Tant d'expériences possibles le long  
de ce sentier qui vous mène à travers  
une mosaïque de milieux liés au Rhône.  
Prenez votre temps dans le calme  
et la détente. Bonne promenade !



Informations pratiques

Départ : aire de stationnement  
du méandre des Oves

Balissage :

Accès vélo :  
possibilité de  
stationner votre vélo  
à l'entrée du site

Durée : environ 2h

Distance : 4 km

Difficulté : facile

Vous entrez dans l'espace naturel sensible du  
méandre des Oves :





## Crues et inondations : un fleuve vivant



Malgré les différents aménagements effectués sur ce tronçon du fleuve, le Rhône n'en reste pas moins « indomptable » : il se réveille et sort de son lit régulièrement, inonde la plaine pour le bonheur des uns et le malheur des autres. Mais pourquoi les crues sont-elles importantes ? Comment se protéger des inondations dans les zones urbanisées ? Le long de ces 4 sentiers, vous trouverez la réponse à ces questions et bien d'autres sur des mâts, indiquant également la hauteur d'eau des crues de 1856 et 2002. Si d'autres questions vous taraudent, n'hésitez pas à nous contacter !

Les espaces naturels protégés de l'île de la Platière constituent l'un des sites naturels les plus remarquables de la vallée du Rhône, de part leur superficie totale et leur richesse. Ils présentent une mosaïque de milieux, avec des forêts alluviales, des pelouses sèches, des prairies humides et des secteurs d'eau douce.



Suivez l' élu local, la technicienne de la réserve naturelle ou le technicien de la CNR pour découvrir ces paysages et mieux connaître la plaine...



**Venez à vélo par la Via Rhôna !**

Ces espaces naturels sont au bord de la Via Rhôna et des aires de stationnement de vélos sont à votre disposition au méandre des Oves et à l'entrée de la réserve naturelle, pour découvrir le cœur des sites en toute tranquillité. Un balisage spécifique vélo vous permet également de quitter la Via Rhôna sur quelques kilomètres pour emprunter un tronçon « découverte nature ».



### Recommandations:

Soyez bien chaussés

Respectez les lieux en ramenant vos déchets

Les niveaux d'eau peuvent varier rapidement. Pour plus de sécurité, restez sur les chemins balisés.

### Association des Amis de l'Île de la Platière

Ferme des Oves.  
Chemin de la traîlle de Limony  
38550 Le Péage de Roussillon

Tél : 04 74 84 35 01  
platiere@espaces-naturels.fr  
<http://ile.platiere.reserves-naturelles.org>

Financé avec l'aide de l'Union Européenne FEDER

